	WS PERFURAÇÃO E SONDAGEM		0024/25	
	Sondagem de Reconhecimento a Percussão		SP-001	
	Cliente: Prefeitura Municipal de Montanha- Es Obra: Fins Educacionais Local: Avenida Jequié - Bairro Pelourinho, Quadra 25, MONTANHA/ES		Página 1/1 Data 15/05/2025	

Ext.: 50,8 mm	Altura de queda: 75 cm	Cota da boca do furo: —	Coordenadas	
Int.: 34,9 mm	Peso: 65 kgf	Revestimento: 0,00 m	Norte:	7.995.283,73 m
Ø Revestimento: 63,5 mm	Escala vertical: 1:100	Nível d'água: Ausente	Este:	357.070,54 m
	Sistema: Manual		Fuso: 24S	Datum: —


Perfuração: CA-Circulação d'Água TC-Trado Concha

N.A.	Rev. / Perf. (m)	SPT Golpes 15 cm			Nº de Golpes Penetração 30 cm		Resistência à Penetração × Profundidade						Prof. (m)	Classificação do Material
		1ª	2ª	3ª	1ª + 2ª	2ª + 3ª	<div><div>01020304050</div><div><div>1ª + 2ª</div><div>2ª + 3ª</div></div></div>							
Ausente	TC												0,00	<div><div>Argila arenosa, cinza e amarela, rija.</div><div>Argila arenosa, amarela, de muito rija a dura.</div><div>Argila arenosa, amarela e vermelha, dura.</div><div>Argila arenosa, vermelha, dura.</div><div>LIMITE DE SONDAGEM</div><div>Obs.: Paralisada por definição do contratante ou seu preposto (5.2.4.1/6.2.4.1 NBR 6484:2020).</div></div>
	1,00	7	7	9	14	16							1,45	
		8	12	16	20	28							2	
		15	13	19	28	32							3	
		15	16	18	31	34							4	
	CA	14	14	19	28	33							4,45	
		16	17	20	33	37							5,45	
		14	16	16	30	32							7	
		17	21	30	38	51							8	
		21	23	30	44	53							9	
	10,00											10	10,00	
													11	
													12	
													13	
													14	
													15	
													16	
													17	
													18	
													19	
													20	

(27) 9-9861-8904

walacesondagem@hotmail.com

Resp. Técnico


AIRAM QUIUQUI DE ABREU
ENGENHEIRO CIVIL - CREA/ES 041214/D

CONFORME NBR 6484:2020

Cliente: Prefeitura Municipal de Montanha- Es

Obra: Fins Educacionais

Local: Avenida Jequié - Bairro Pelourinho, Quadra 25, MONTANHA/ES

Página 1/1

Data 15/05/2025



Foto 1



Foto 2

Cliente: Prefeitura Municipal de Montanha- Es

Obra: Fins Educacionais

Local: Avenida Jequié - Bairro Pelourinho, Quadra 25, MONTANHA/ES

Página 1/1


Data 19/05/2025



Foto 1



Foto 2

 Perfuração e Sondagem		WS PERFURAÇÃO E SONDAGEM					0024/25					
		Sondagem de Reconhecimento a Percussão					SP-003					
		Cliente: Prefeitura Municipal de Montanha- Es Obra: Fins Educacionais Local: Avenida Jequié - Bairro Pelourinho, Quadra 25, MONTANHA/ES					Página 1/1 Data 19/05/2025 20/05/2025					
Ext.: 50,8 mm Int.: 34,9 mm Ø Amostrador: 63,5 mm Ø Revestimento: 63,5 mm		Altura de queda: 75 cm Peso: 65 kgf Escala vertical: 1:100 Sistema: Manual		Cota da boca do furo: — Revestimento: 0,00 m Nível d'água: Ausente		Coordenadas Norte: 7.995.279,41 m Este: 357.103,51 m Fuso: 24S Datum: —						
Perfuração: CA-Circulação d'Água TC-Trado Concha												
N.A.	Rev. / Perf. (m)	SPT Golpes 15 cm 1ª 2ª 3ª			Nº de Golpes Penetração 30 cm 1ª + 2ª 2ª + 3ª		Resistência à Penetração × Profundidade <div>1ª + 2ª2ª + 3ª</div> <div>01020304050</div>		Prof. (m)	Classificação do Material		
Ausente	TC								0,00			
	CA	1,00	5	7	8	12	15			1,45	Argila arenosa, cinza e amarela, rija.	
			8	6	6	14	12					
			9	8	10	17	18					
			9	13	19	22	32					
			24	18	17	42	35			5,45	Argila arenosa, amarela, de rija a dura.	
			19	19	18	38	37			6,45	Argila arenosa, amarela, dura.	
			21	20	23	41	43					
			18	19	21	37	40					
			26	30	—	56	30/15					
		10,00								10,00	LIMITE DE SONDAGEM Obs.: Paralisada por definição do contratante ou seu preposto (5.2.4.1/6.2.4.1 NBR 6484:2020).	

Cliente: Prefeitura Municipal de Montanha- Es

Obra: Fins Educacionais

Local: Avenida Jequié - Bairro Pelourinho, Quadra 25, MONTANHA/ES

Página 1/1

Data 19/05/2025

20/05/2025



Foto 1



Foto 2

CONFORME NBR 6484:2020

Cliente: Prefeitura Municipal de Montanha- Es

Obra: Fins Educacionais

Local: Avenida Jequié - Bairro Pelourinho, Quadra 25, MONTANHA/ES

Página 1/1


Data
21/05/2025




Foto 1



Foto 2

	WS PERFURAÇÃO E SONDAGEM		0024/25						
	Sondagem de Reconhecimento a Percussão		SP-005						
	Cliente: Prefeitura Municipal de Montanha- Es Obra: Fins Educacionais Local: Avenida Jequié - Bairro Pelourinho, Quadra 25, MONTANHA/ES		Página 1/1 Data 20/05/2025 21/05/2025						
Ext.: 50,8 mm Int.: 34,9 mm Ø Amostrador Ø Revestimento: 63,5 mm		Altura de queda: 75 cm Peso: 65 kgf Escala vertical: 1:100 Sistema: Manual		Cota da boca do furo: — Revestimento: 0,00 m Nível d'água: Ausente		Coordenadas Norte: 7.995.302,46 m Este: 357.113,95 m Fuso: 24S Datum: —			
Perfuração: CA-Circulação d'Água TC-Trado Concha									
N.A.	Rev. / Perf. (m)	SPT Golpes 15 cm 1ª 2ª 3ª		Nº de Golpes Penetração 30 cm 1ª + 2ª 2ª + 3ª		Resistência à Penetração x Profundidade 1ª + 2ª 2ª + 3ª 0 10 20 30 40 50		Prof. (m)	Classificação do Material
Ausente	TC	1,00		5 7 8	12 15	0		0,00	Argila arenosa, cinza e amarela, rija.
				8 6 5	14 11	1		1,45	
				7 7 8	14 15	2			
				16 23 21	39 44	3			
				17 21 19	38 40	4		4,45	
				18 19 30	37 49	5		5,45	
				23 30	53 30/15	6			
				30	30/15	7			
				23 30	53 30/15	8			
						9			
CA	10,00					10		10,00	Argila arenosa, amarela, de rija a dura. Argila arenosa, amarela e vermelha, dura. Argila arenosa, vermelha, dura. LIMITE DE SONDAGEM Obs.: Paralisada por obter 6 m consecutivos indicando N iguais ou superiores a 35 golpes (5.2.4.2 (c) NBR 6484:2020).
						11			
						12			
						13			
						14			
						15			
						16			
						17			
						18			
						19			
				20					

(27) 9-9861-8904
walacesondagem@hotmail.com

Resp. Técnico

AIRAM QUIUQUI DE ABREU
ENGENHEIRO CIVIL - CREA/ES 041214/D

CONFORME NBR 6484:2020

Cliente: Prefeitura Municipal de Montanha- Es

Obra: Fins Educacionais

Local: Avenida Jequié - Bairro Pelourinho, Quadra 25, MONTANHA/ES

Página 1/1

Data 20/05/2025

21/05/2025



Foto 1



Foto 2

CONFORME NBR 6484:2020

Cliente: Prefeitura Municipal de Montanha- Es

Obra: Fins Educacionais

Local: Avenida Jequié - Bairro Pelourinho, Quadra 25, MONTANHA/ES

Página 1/1

Data
20/05/2025



Foto 1



Foto 2

Cliente: Prefeitura Municipal de Montanha- Es

Obra: Fins Educacionais

Local: Avenida Jequié - Bairro Pelourinho, Quadra 25, MONTANHA/ES

Página 1/1

Data
20/05/2025



Foto 1




Foto 2



SP-001	N 7.995.283,73 m; E 357.070,54 m; F 24S
SP-002	N 7.995.275,87 m; E 357.088,89 m; F 24S
SP-003	N 7.995.279,41 m; E 357.103,51 m; F 24S
SP-004	N 7.995.289,28 m; E 357.120,19 m; F 24S
SP-005	N 7.995.302,46 m; E 357.113,95 m; F 24S
SP-006	N 7.995.294,98 m; E 357.088,38 m; F 24S
SP-007	N 7.995.309,46 m; E 357.081,56 m; F 24S

(27) 9-9861-8904
walacesondagem@hotmail.com

Resp. Técnico


AIRAM QUIUQUI DE ABREU
ENGENHEIRO CIVIL - CREA/ES 041214/D